

POVRCH  
KATASTR

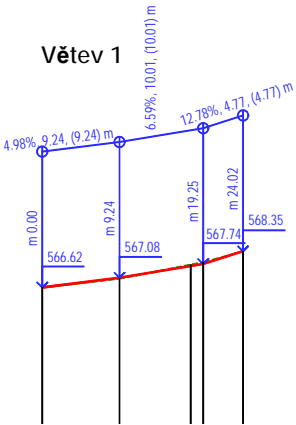
Kamenná dlažba
Pacov

Kamenná dlažba
Pacov

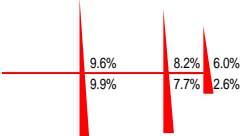
Kamenná dlažba
Pacov

SKLONOVÉ POMĚRY

Větev 1



ZMĚNY PŘÍČNÉHO SKLONU



KÓTY VRCHOL POLYGONU

KÓTY NIVELETY

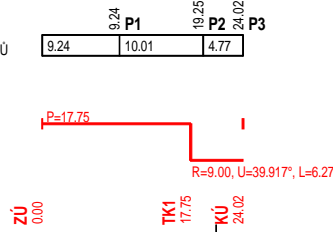
KÓTY TERÉNU

SROVNÁVACÍ ROVINA:

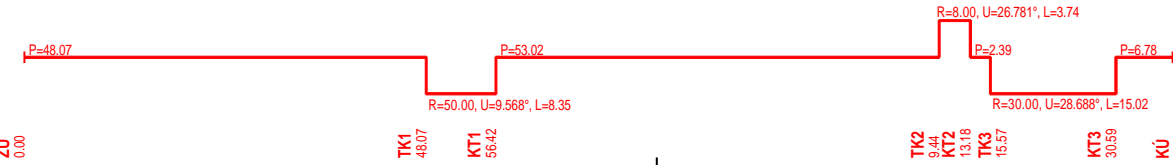
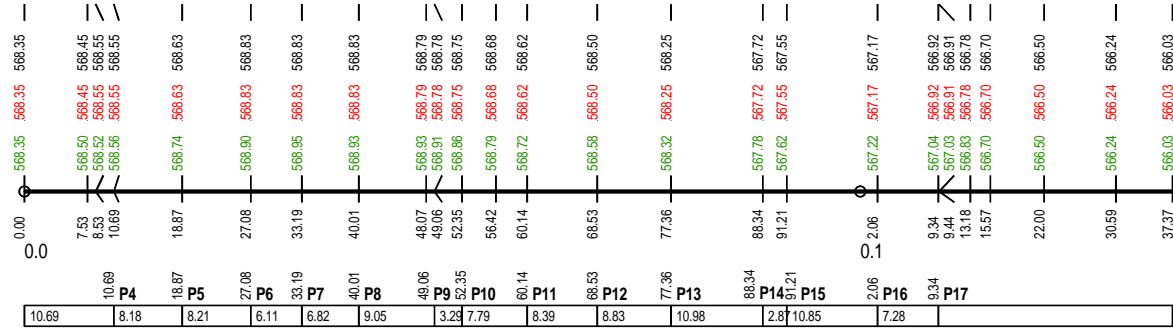
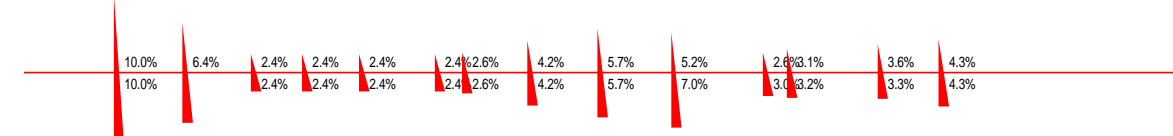
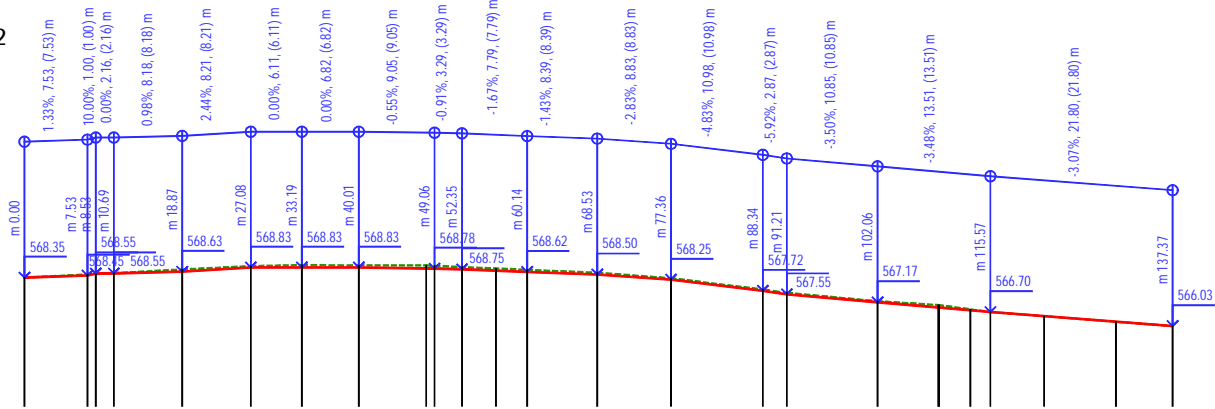
STANIČENÍ

VZDÁLENOST PŘÍČNÝCH ŘEZŮ


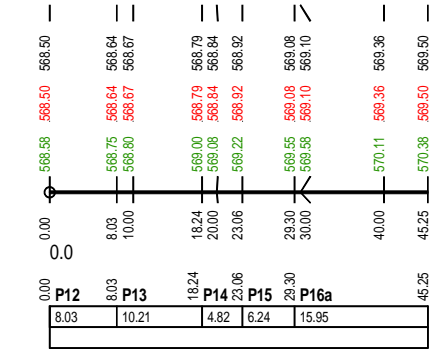
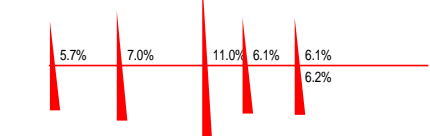
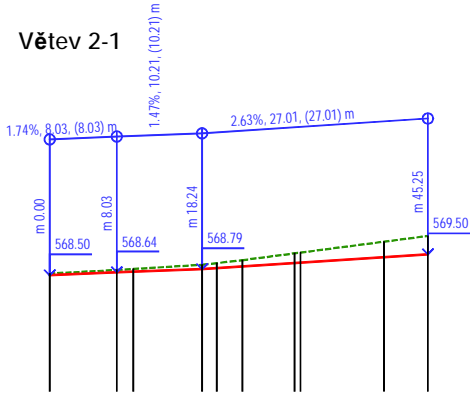
SMĚROVÉ POMĚRY



Větev 2



Větev 2-1



Upozornění:

Před zahájením výkopových prací nutno vytyčit všechny inženýrské sítě. Výkop v ochranném pásmu těchto sítí provádět podle podmínek příslušných správů.

Souradnicový systém JTSK  
Výškový systém Balt p.v.

DOUŠA		Pacov - náměstí Svobody	
Projektová a inženýrská kancelář TABOR, Luční 335 mobil: 606 338 488		Stavební úpravy	
Objednatel:	Město Pacov	Stupeň:	č. paré:
Název výkresu:	So 01 - Místní komunikace Větev 1, 2, 2-1	Měřítko: 1 : 500/200	č. výkresu:
Zpracoval:		Datum:	
Ing. Pavel Douša		11/2016	04